



INFORME TECNICO RECORRIDO DE CONTROL Y VIGILANCIA RONDA RIO BOGOTA – No. 2

La Secretaría de Ambiente y Bienestar Animal desde el ámbito preventivo realiza recorridos de control y vigilancia en los ecosistemas estratégicos, con el fin de verificar las condiciones ambientales, identificar posibles afectaciones a los recursos naturales y realizar las acciones de prevención correspondientes.

Con base en lo anterior, el día 26 de febrero de 2025 se realizó recorrido de control y vigilancia en el Rio Bogotá desde las coordenadas 4°42'39" N- 74°10'22" W hasta las coordenadas 4°42'31" N- 74°10'15" W (ver ilustración 1. Ruta amarilla) vereda La Florida.



Ilustración 1. Recorrido
Fuente: Google Earth



SC-CER116470



SA-CER753750



ST-CER753753



CO-SC-CER116470

CO-ST-CER753753

CO-SA-CER753750



Dentro del recorrido de control y vigilancia no se evidenció presencia de residuos, motobombas, ni semovientes que puedan afectar al ecosistema, ni actividades que alteren el entorno natural o la calidad del agua.



Ilustración 2. Evidencia recorrido, punto 1.




Ilustración 3. Evidencia recorrido, punto 2.



SC-CER116470



SA-CER753750



ST-CER753753



CO-SC-CER116470

CO-ST-CER753763

CO-SA-CER753750

03-FR-17-VER_09 2020-07-30

Funza - Cundinamarca



ALCALDÍA DE
FUNZA

C.P. 250020
Tel. +57(1) 823 40 70
823 40 71 / 823 40 73
Fax. + 57(1) 825 76 20
Dir. Cra. 14 No. 13-05




Ilustración 3. Evidencia recorrido, punto 3.

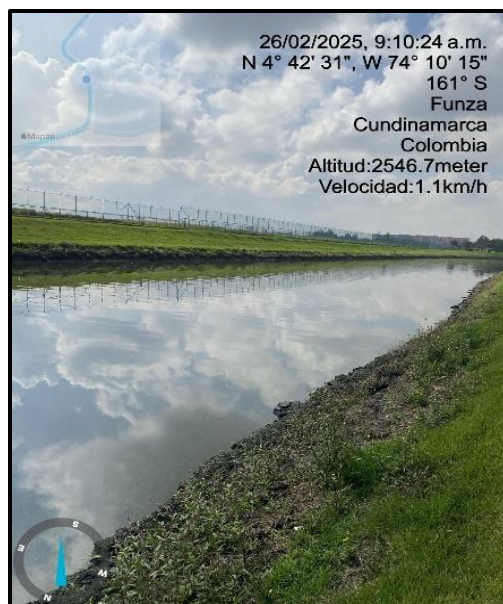


Ilustración 3. Evidencia recorrido, punto 4.

Ellison Ardila
ELLISON ARDILA VASQUEZ
Contratista
CPS-0599-2025



SC-CER116470



SA-CER753750



ST-CER753753



CO-SC-CER116470

CO-ST-CER753763

CO-SA-CER753750

03-FR-17-VEIR_09 2020-07-30

Funza - Cundinamarca